


KECSKÉD KÖZSÉG TELEPÜLÉSRENDEZÉSI TERV

M 1 : 10 000















JELMAGYARÁZAT

 SZ-J1 terveken szabályozott terület




MEGLÉVŐ TERVEZETT

HATÁRVONALAK




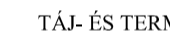

		belterületi határ
		bépfítésre szánt terület határa
		szabályozási vonal
		övezeti határ
		építési hely határa
		védőterület határa

T=települési
SZ=szennyvíztisztító
K=közut
V=vasút
Te=tető

KÖZMŰVEK





















	400kV-os távvezeték és biztonsági övezete
	20kV-os távvezeték és biztonsági övezete
	nagyközép-nyomású gázvezeték és biztonsági övezete

EGYÉB

	repülőtér melletti magassági korlátozással érintett terület
	műemléki környezet határa
	régészeti lelőhely határa
	Nemzeti Ökológiai Hálózat - ökológiai folyosó övezetének határa
	Nemzeti Ökológiai Hálózat - puffert terület övezetének határa

TERÜLETFELHASZNÁLÁSI ÉS ÖVEZETI JELEK

Bépfítésre nem szánt terület

	közkedési terület
	közut terület
	országos mellékút
	településközi út
	vasúterület (kötőpályás közlekedési terület)
	repülőtér területe (légi közlekedési terület)
	mezőgazdasági terület
	általános mezőgazdasági terület
	általános mezőgazdasági terület - általános övezet
	általános mezőgazdasági terület - gazdálkodási övezet
	általános mezőgazdasági terület - birtokközpont övezet
	kertes mezőgazdasági terület
	természetközeli terület
	erdőterület
	gazdasági
	védelmi
	egészségügyi-szociális, turisztikai
	vízgyűjtő terület
Bépfítésre szánt terület	
	kereskedelmi, szolgáltató gazdasági terület
	ipari, gazdasági terület (pennyetároló)

Kecskéd község Önkormányzata 10/2011.(IX.7.) önkormányzati rendeletével módosított
11/2001.(XI.10.) ÖR.rendeletének 1.számú melléklete

REGIOPLAN		Közmű- és Településtervező KFT. 9022 Győr, Apáczai u. 44. Tel./Fax: 96/311-304, 329-751 e-mail: regioplan@regioplan.hu	
Megrendelő neve:	Kecskéd Község Önkormányzata	Munkaszám:	Rp.I.189-2
Munka neve:	Kecskéd község településrendezési terv	Méretarány:	M 1:10 000
Munkács neve:	Szabályozási terv	Rajzszám:	SZ-J2
Rajz címe:	Szabályozási terv II	Dátum:	
Felolós településtervező:	Településrendezés társtervező:		

