










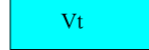



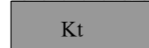

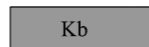







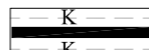




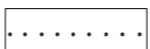


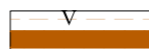








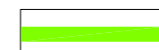

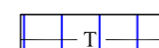











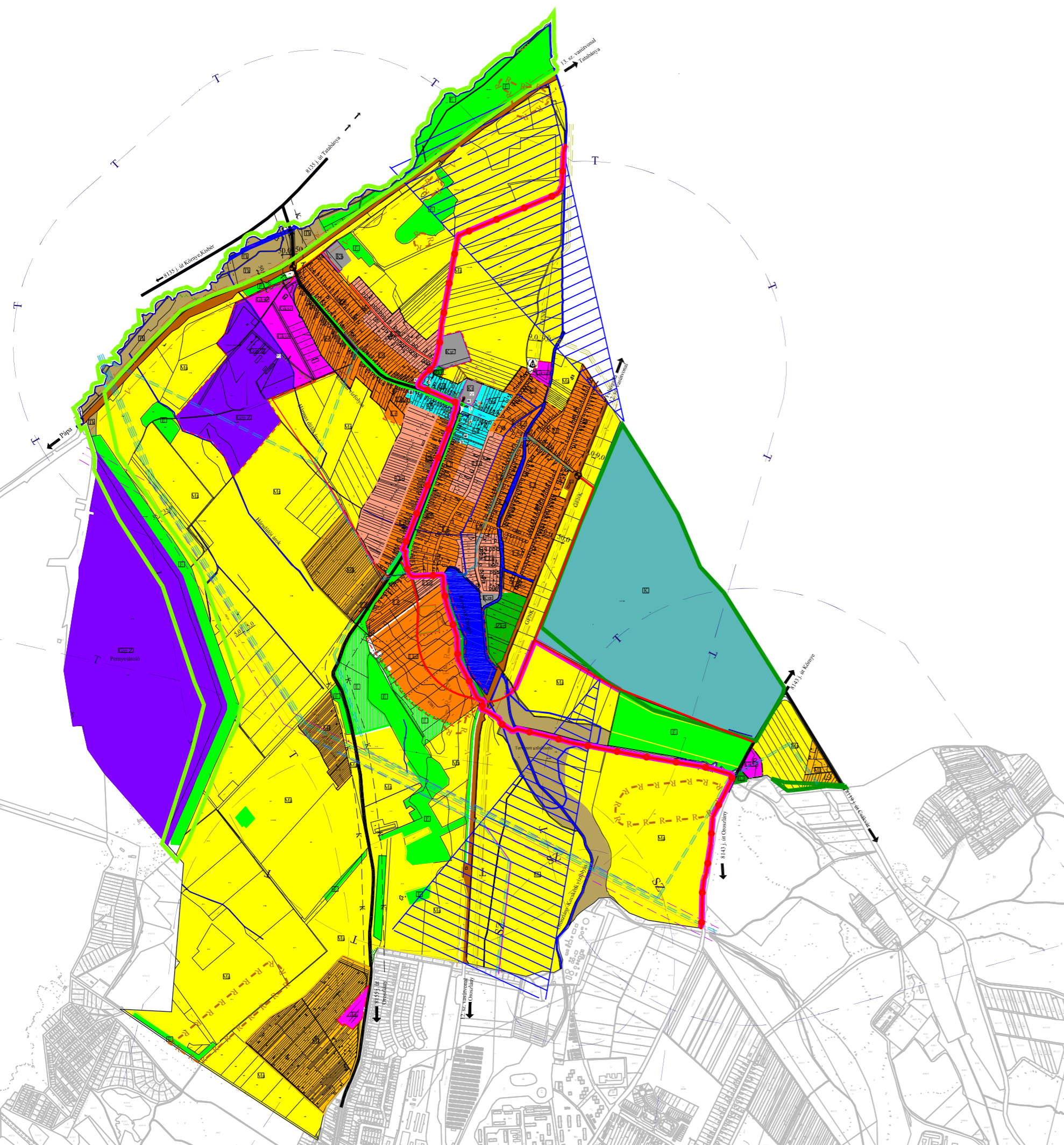


JELMAGYARÁZAT

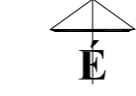
	módosuló közlekedésszerkezeti elem		
MEGLÉVŐ	TERVEZETT		
HATÁRVONALAK			
		belterületi határ	
		beépítésre szánt terület határa	
TERÜLETFELHASZNÁLÁS			
Beépítésre szánt terület			
		Lakóterület	
		falusias lakóterület	
		kertvárosias lakóterület	
Vegeterület			
		településközponti vegeterület	
Gazdasági terület			
		kereskedelmi, szolgáltató terület	
		zavaró hatású ipari terület	
Különleges terület			
		temető	
		sportterület	
Beépítésre nem szánt terület			
		Különleges terület	
		bánya	
Zöldterület			
		közpark	
		közkert	
Mezőgazdasági terület			
		általános mezőgazdasági terület	
		kertes mezőgazdasági terület	
		Erdőterület	
		Természetközeli terület	
KÖZLEKEDÉS			
		országos mellékút és védőterületének határa	
		települési mellékút	
		gyűjtőút	
		szerkezeti jelentőségű gyalogút	
		kerékpárút	
		vasút terület és vasútvonal védőterületének határa	
		repülőtér területe	
KÖZMŰVEK			
		400kV-os távvezeték és biztonsági övezete	
		20kV-os távvezeték és biztonsági övezete	
		nagyközép-nyomású gázvezeték és biztonsági övezete	
ÉRTÉKVÉDELME			
		műemlék	
		műemléki környezet határa	
		helyi védelemre javasolt épület	
		régészeti lelőhely határa	

TÁJ- ÉS TERMÉSZETVÉDELME

	Nemzeti Ökológiai Hálózat - ökológiai folyosó övezetének határa		
	Nemzeti Ökológiai Hálózat - puffer terület övezetének határa		
EGYÉB			
	településintézmények határolásával érintett terület		
	temetői védőterület határa		
	intézményi telek határa		
	közösségi létesítmények és közcélú zöldfelület számára fenntartandó terület		
	iskola		művelődési ház
	templom		orvosi rendelő
	tűzoltó szertár		óvoda
	pénzüintézet		posta



KECSKÉD KÖZSÉG TELEPÜLÉSRENDEZÉSI TERV TELEPÜLÉSSZERKEZETI TERV M 1 : 20 000



Kecskéd Község Önkormányzata Képviselő-testületének a 98/2011.(IX.7.) és a 114/2016.(VIII.24.) képviselő-testületi határozattal módosított **134/2001.(XII.10.) képviselő-testületi határozatának melléklete.**

REGIOPLAN		Környezet- és Településtervező KFT. 9022 Győr, Újkapu u. 13. Tel./Fax: 96/311-304, 529-251 e-mail: regioplan@regioplan.hu			
Munka neve:	Kecskéd Község településrendezési eszközök	Munkaszám:	Rp.1.189-3		
Munkarész neve:	Településrendezési terv	Méretarány:	M 1:20 000		
Rajz cím:	Területfelhasználási terv	Rajzszám:	TSZ-11	Dátum:	2017.06.