

**KECSKÉD KÖZSÉG
TELEPÜLÉSRENDÉZÉSI TERV
SZABÁLYOZÁSI TERV
M 1 : 10 000**









JELMAGYARÁZAT

 SZ-J1 tervek szabályozott terület




MEGLÉVŐ TERVEZETT

HATÁRVONALAK




	belterületi határ
	beépítésre szánt terület határa
	szabályozási vonal
	övezeti határ
	építési hely határa
	védőterület határa

T=települési
SZ=szennyvíztisztító
K=köztűt
V=vasút
Te=temető



KÖZMŰVEK

	400kV-os távvezeték és biztonsági övezete
	20kV-os távvezeték és biztonsági övezete
	nagyközép-nyomású gázvezeték és biztonsági övezete

EGYÉB






















	repülőtér miatti magassági korlátozással érintett terület
	műemléki környezet határa
	régészeti lelőhely határa

TÁJ- ÉS TERMÉSZETVÉDELEM

	Nemzeti Ökológiai Hálózat - ökológiai folyosó övezetének határa
	Nemzeti Ökológiai Hálózat - puffer terület övezetének határa

TERÜLETFELHASZNÁLÁSI ÉS ÖVEZETI JELEK

Beépítésre nem szánt terület

	közlekedési terület
	köztűt terület
	országos mellékűt
	települési mellékűt
	vasútterület (kötőpályás közlekedési terület)
	repülőtér területe (légi közlekedési terület)
	mezőgazdasági terület
	általános mezőgazdasági terület
	általános mezőgazdasági terület - általános övezet
	általános mezőgazdasági terület - gazdálkodási övezet
	általános mezőgazdasági terület - birtokközpont övezet
	kertés mezőgazdasági terület
	természetközeli terület
	erdőterület
	gazdasági
	védelmi
	egészségügyi-szociális, turisztikai
	vizgazdálkodási terület
	Beépítésre szánt terület
	kereskedelmi, szolgáltató gazdasági terület
	ipari, gazdasági terület (pennyetároló)

Kecskéd Község Önkormányzata Képviselő-testületének a helyi építési szabályzatról szóló, a 10/2011.(IX.7.), a 5/2016.(V.25.) és a 8/2016.(VIII.24.) önkormányzati rendelettel módosított 11/2001.(XII.10.) önkormányzati rendeletének melléklete.

REGIOPLAN

Környezet- és Településtervező KFT.
9022 Győr, Ujkapu u. 13.
Tel./Fax: 96/311-304, 5296751
e-mail: regioplan@regioplan.hu



Munka neve: Kecskéd Község településrendezési eszközök Szabályozási terv	Munkaköze: Rp.I.189-3
Rajz címere: Szabályozási és övezeti helyszínrajz II.	Méretarány: M 1:2 000
Rajzszám: SZ-J2	Dátum: 2017.06.