

**KECSKÉD KÖZSÉG  
TELEPÜLÉSRENDEZÉSI TERV  
MÓDOSÍTÁS  
M 1 : 15 000**




**JELMAGYARÁZAT**

MEGLÉVŐ TERVEZETT



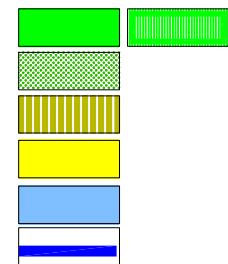
becsült, vagy becsültre szánt területek

**HATÁRVONALAK**

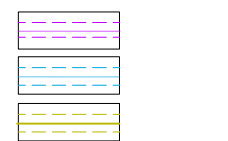


T=települési  
SZ=szennyvíztisztító  
K=közút  
V=vasút

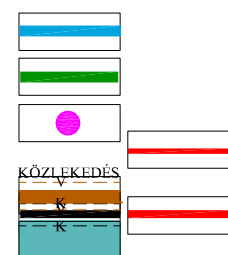
**TERÜLETHASZNÁLAT**



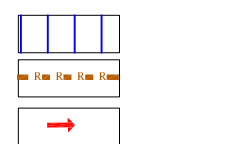
**KÖZMŰVEK**



**TÁJ- ÉS TERMÉSZETVÉDELEM**



**EGYÉB**



**VÉLEMÉNYEZÉSI DOKUMENTÁCIÓ**

<b>REGIOPLAN</b>		Környezet- és Településtervező KFT. 9022 Győr, Apáca u. 44. Tel./Fax: 96/311-304, 529-751 e-mail: regioplan@regioplan.hu	
Megrendelő neve:	Kecskéd Község Önkormányzata		Munkaszám:
Munka neve:	Kecskéd község településrendezési terv módosítás	Méretarány:	Rp.I.189-2
Munkarész neve:	Településszerkezeti és szabályozási terv	Méretarány:	M 1:15 000
Rajz címe:	Tájrendezés és környezetalakítás	Rajzszám:	TK
Felelős településtervező:	Településrendezési társtervező:	Dátum:	2011.04.
Felelős közlekedéstervező:	Felelős közműtervező:	Felelős zöldfelületi és tájrendezési tervező:	Pekkerne Szabo Piroksa TK-08-0073
A tervezési alaptérkép az állami alapadatok felhasználásával készült			

